



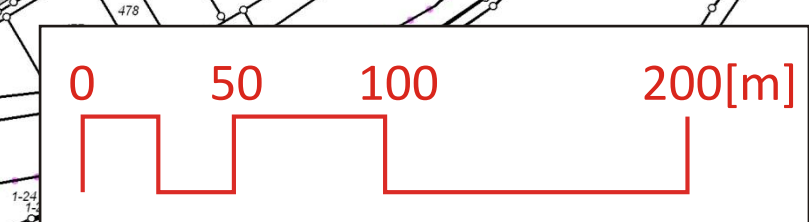
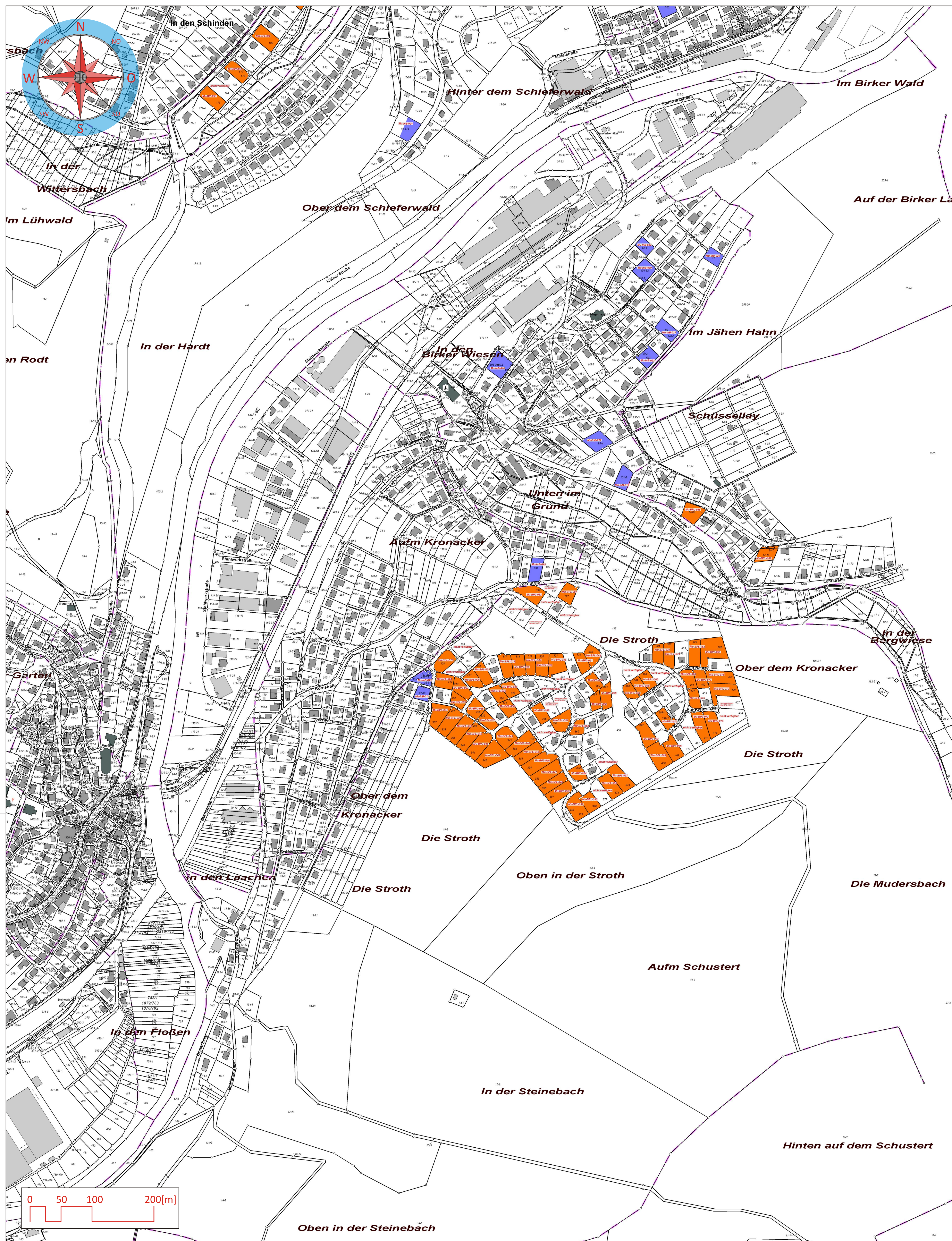
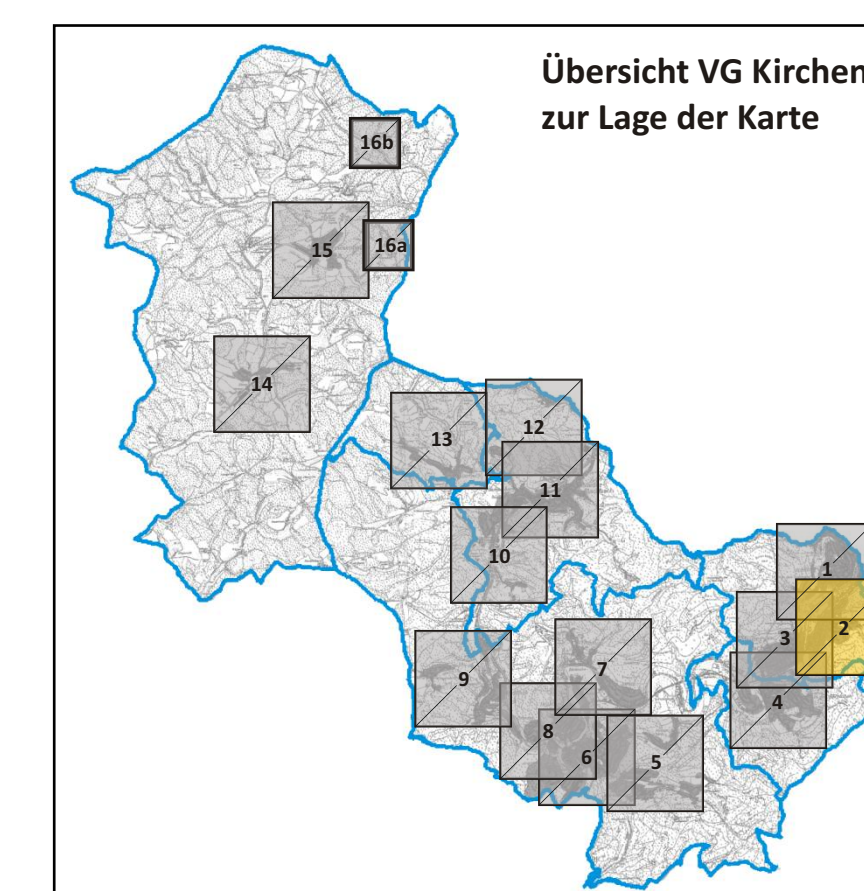
BAULANDKATASTER DER VERBANDSGEMEINDE KIRCHEN (SIEG)

nach § 200 Absatz 3 Baugesetzbuch (BauGB)

Fachbereich Natürliche Lebensgrundlagen und Bauen, Fachgebiet Bauleitplanung, Stand: März 2013









- Kartenteil -

gezeichnet: Dag Irle



© GeoBasis-DE/LVermGeoRP2012-10-01
Geobasisinformationen mit
Genehmigung der Vermessungs- und
Katasterverwaltung Rheinland-Pfalz

Legende

-  BPI, Baulücke innerhalb eines Bebauungsplanes gemäß § 30 Baugesetzbuch (BauGB)
-  InB, Baulücke innerhalb eines unbeplanten Innenbereichs gemäß § 34 Baugesetzbuch (BauGB)
-  PoT, Potenzialfläche Teilung, Baulücke innerhalb eines unbeplanten Innenbereichs gemäß § 34 Baugesetzbuch (BauGB), die sich durch Teilung eines größeren Grundstücks ergibt
-  nicht mehr verfügbare Baulücke
-  nicht verfügbare Fläche
-  öffentliches Gebäude
-  Katasterplan
-  Kennzeichnung einer Baulücke, identisch mit der Kennzeichnung im Tabellenteil

Ki-Mi-BPI-022

Kürzel der jeweiligen Ortsgemeinde, bzw. der Stadt Kirchen:	Kürzel von Gemarkungen und Orts-/Stadtteilen:	Kürzel des jeweiligen bauplanungsrechtlichen Zustandes:	Nummerierung:
Br OG Brachbach Fr OG Friesenhagen Ha OG Harbach Ki Stadt Kirchen Mu OG Mudersbach NF OG Niederfischbach	Fr Freusburg Ha Hahnhof He Herkersdorf Hü Hüttseifen Ka Katzenbach Lo Locherhof Mi Mitte Of Offhausen St Steeg We Wehbach	BPI Baulücke gemäß § 30 BauGB InB Baulücke gemäß § 34 BauGB PoT Potenzialfläche Teilung, Baulücke gemäß § 34 BauGB	in diesem Fall die Baulücke Nr. 22, welche innerhalb eines Bebauungsplanes und innerhalb der Ortsgemeinde

Auskunftsstellen bezüglich der Eigentümerdaten von Grundstücken:

- Landesamt für Vermessung und Geobasisinformation Rheinland-Pfalz
Ringstraße 2 in 55543 Bad Kreuznach, Telefon:0261 492-555, Telefax: 0261 492-499
E-Mail: service-kh@vermknv.rlp.de
- Vermessungsbüro Volk, Luisenstraße 8 in 57518 Betzdorf, Telefon: 02741 974415
- Verbandsgemeindeverwaltung Kirchen, Lindenstraße 1 in 57548 Kirchen (Sieg), Servicetelefon des Bürgerbüros: 02741 688-800

Auskunftsstelle bezüglich der planungsrechtlichen Situation von Grundstücken:

Verbandsgemeindeverwaltung Kirchen, Lindenstraße 1 in 57548 Kirchen, Fachgebiet Bauleitplanung: 02741 688-307

Karte 2: Mudersbach-Birken

Die angezeigten Informationen werden durch Auswertung der in der zuständigen Verwaltung zum Zeitpunkt der Datenerfassung bekannten Daten erstellt. Eine Gewährleistung für die Richtigkeit wird nicht übernommen. Dies gilt insbesondere für die Daten und Aussagen zur Bebaubarkeit von Flächen bzw. Grundstücken. Die Aufnahme in das Baulandkataster begründet keinen Rechtsanspruch auf Bebaubarkeit und Bebauung.